

Gehsteigsituation in den Ortschaften der Gemeinde Wienerwald

Im Zeitraum Juni bis August 2015 wurden durch die WWA in den Ortschaften Sulz, Sittendorf, Grub und Stangau Begehungen durchgeführt, um die Gehsteigsituation aufzunehmen und Handlungsbedarf zur Verbesserung festzustellen.

Folgende Schwerpunkte waren dabei ausschlaggebend:

- Vorhandensein von Gehsteigen
- Ausreichende Breite vorhandener Gehsteige für Kinderwagen und Rollstühle
- Hindernisse (Passierbarkeit) auf Gehsteigen
- Ausreichende Verkehrssicherheit bei Benutzung

Die Ergebnisse der Begehungen – d.h. festgestellte Mängel bzw. möglicher Verbesserungsbedarf – wurden in einer detaillierten Liste (siehe nachfolgende Kapitel) festgehalten und entsprechend ihrer Priorität (niedrig, mittel, hoch) und dem zeitlichen Aufwand für die Behebbarkeit eingestuft.

Zusammenfassung der Ergebnisse bzw. festgestellten Mängel

Folgende Mängel wurden mit **hoher Priorität** bewertet und **sollten so rasch wie möglich behoben werden**:

1. Herstellung der **Durchgängigkeit von Gehsteigen** zwischen bestehenden Gehsteigen
 - a. Sulz, Hauptstrasse in Ri. Sittendorf linksseitig, zwischen Postgasse und Hauptstrasse Nr.193 (aufgrund des hohen Verkehrsaufkommens und der Unübersichtlichkeit ist eine **Querung der Hauptstrasse** sowohl in Höhe Postschänke (Kurve – nicht einsehbar) als auch in Höhe Hauptstrasse 193 (keine freie Sicht durch parkende PKW), speziell für Kinder, **äußerst gefährlich!! (Zugang Spielplatz)**
2. Anbindung von Bereiche am Ortsausgang bzw. außerhalb des Ortes an bestehende Gehsteige
 - a. Sulz:
 - i. Hauptstrasse Ri. Stangau, am Kögerl
 - ii. Hauptstrasse Ri. Sittendorf, ab Ortsende bis Stockerwirt
 - b. Stangau:
 - i. Wöglerstrasse Ri. Sulz, ab Ortsende bis Abzweig Kaltenleutgeben
 - ii. Wöglerstrasse 58 bis Kreuzungsbereich linke Wöglerin
 - c. Sittendorf
 - i. Hauptstrasse, ab Wildegger Str. – Anbindung Bushaltestelle
 - ii. Heiligenkreuzer Str., ab Nr. 23
 - iii. Gaadener Str., Anbindung Seewiese (nach Erschließung der neuen Grundstücke)
 - d. Grub
 - i. Hauptstrasse Ri. Buchelbach, ab Kreuzung Birnbauerweg (wenn Notwendigkeit gegeben)
 - e. Dornbach:
 - i. Ortsstrasse Ri. Sittendorf, ab Dornbacherhof
3. Dringend notwendige Instandsetzungsarbeiten am Gehsteig
 - a. Grub, Hauptstrasse, Höhe Nr. 22 (**Gehsteigabbruch durch Instabilität des Böschungsuferes des Bachzubringers**)

4. Lichtsignalanlagen zur Absicherung bei Fußgängerquerungen der Hauptverkehrswege
 - a. Sittendorf:
 - i. Gaadener Strasse, Höhe Nr. 60/144 (Schule)
 - ii. Gaadener Strasse, Kreuzungsbereich Heiligenkreuzer Strasse (Schule!)
 - iii. Hauptstrasse, Höhe Bushaltestelle
 - b. Grub
 - i. Hauptstrasse, Höhe Feuerwehr (Zugang Spielplatz!)
 - c. Stockerwirt
 - d. Sulz
 - i. Hauptstrasse, Höhe Vogelgraben (Bushaltestelle)
 - ii. Hauptstrasse, Zugang Funcourt (Zugang Spielplatz)
 - iii. Hauptstrasse, Höhe Sereda (Bushaltestelle)
 - iv. Hauptstrasse, Höhe Raika (Bushaltestelle)

Zudem sollten **leichte Mängel, die schnell behebbar sind** (fehlende Abschrägungen – betrifft nur Ortschaft Sulz – Hauptstrasse) ebenfalls kurzfristig behoben werden!

Mittelfristig sollten die Mängel mit **mittlerer Priorität** behoben werden. Dies sind Hindernisse auf Gehsteigen (Telefonmasten, Strassenlaternen, Hydranten), welche sich mittig am Gehsteig befinden und die nutzbare Breite stark einschränken, sowie an sich unzureichend breite Gehsteige. Von diesen Mängeln ist nur Sulz an folgenden Stellen betroffen:

- Hauptstrasse, Abschnitt zwischen Kurparkgasse und Brandl (beidseitig)
- Hauptstrasse 63 (Höhe Kirchengasse)
- Hauptstrasse 172 (Höhe Vogelgraben)

Weiters sollten mittelfristig Lösungsansätze für die komplett fehlenden Gehsteige in den Ortschaften Buchelbach und Gruberau angedacht werden.

Mögliche Ansätze in diesen Ortschaften:




- Abgrenzung von Gehweg-/Fahrradwegbereichen auf der Strasse durch entsprechende Markierungen
- Parallel zur Strasse geführte Schotterwege...






Ergebnisse bzw. festgestellte Mängel im Detail





Sulz

- Verkehrsbegehung am 26.6.2015
- Teilnehmer: Peter Hinteregger, Christian Schilling

Ergebnisse:






Adresse	Zustand	Foto	Priorität	Behebbar
Hauptstrasse rechte Straßenseite Richtung Sittendorf				
Reitsall Riegler	Abschrägung fehlt		gering	schnell
Bernhard 133	Hydrant am Gehsteig		mittel	Mittel- fristig
Brücke Mödlingbach bei Schwier	Abschrägung fehlt		gering	Schnell
Josefsweg	Abschrägung fehlt		gering	Schnell
Am Brandl	Abschrägung fehlt		gering	schnell
Ruby Seifert, alte Schmiede	Postmasten am Gehsteig 30 cm		mittel	Mittel- fristig

				
Kurve Stadl	Engstelle durch Stadlmauer 70 cm			mittel Mittel- fristig
	Telefonmasten 52cm			mittel Mittel- fristig
	Engstelle zu Gartenzaun			mittel Mittel- fristig
Rechtskurve vis a vis Postschänke	Gehsteigbreite zu gering			mittel Mittel- fristig
Nach Hausnummer 255	Gehsteig endet			

Bis 226	Gehsteig fehlt			
Vor Brücke vis a vis Hacker	Gehsteig fehlt			
bis Ortsende	Gehsteig immer wieder unterbrochen			
bis Stockerwirt	Gehsteig fehlt , sollte bis Stockerwirt gehen		hoch	Mittel- fristig
Retour rechte Seite von Sittendorf kommend				
Geyer	Engstelle Masten		mittel	Mittel- fristig
Umshaus 172	Hydrant am Gehsteig		gering	Mittel- fristig
Abschnitt zwischen Vogelgraben und Lange Seite	Abschrägung zu steil für Rollstuhlfahrer o.ä,			

				
Lange Seite	Gehsteigkante 15 cm hoch Abschrägung fehlt		gering	Schnell
Hacker 60	Engstelle durch Licht/Strommasten		mittel	Mittelfristig
Kroneis Zufahrt Funcourt	Gehsteigkante 15 cm Abschrägung fehlt		gering	Schnell
Schöny 193	Gehsteigbreite zugewuchert Gehsteig unterbrochen		hoch	kurzfristig
nach Schöny	Hydrant		hoch	kurzfristig

81	Baustelle Gehsteig fehlt Masten auf mögl Gehsteig nicht asphaltierter Gehsteig, Sand		hoch	kurzfristig
Nach 81	verwachsen Lichtmasten am Gehsteig 2693		mittel	Mittel- fristig
Postschänke	parkende Autos am Gehsteig		hoch	?
Sereda	parkende Autos am Gehsteig		hoch	?
Nach Sereda - Bushaltestelle	Soll-Zustand!			
Hofbauerhaus	Verengung auf 69 cm, abgeschrägt		mittel	Mittel- fristig

				
Kurve 97	Laterenmast am Gehsteig		mittel	Mittel- fristig
Hauptstr 269	Laternenmast am Gehsteig		mittel	Mittel- fristig
Raika	Gehsteigkante 15 cm Abschrägung fehlt		gering	schnell
Am Kögerl	Gehsteigende sollte bis Ortende gehen		hoch	kurzfristi g
Kirchengasse 109	Anbindung an neuen Gehsteig – Kirchenplatz 7 fehlt		mittel	kurzfristi g

Sittendorf

- Verkehrsbegehung am 26.8.2015
- Teilnehmer: Siegfried Mathauser, Christian Schilling

Ergebnisse:


Adresse	Zustand / Anregung	Priorität	behebbar
Gaadener Strasse			
Seewiese/Sportplatz	Anschluss an Gehsteig fehlt Herstellung erst nach Abschluss der Erschließung der neuen Grundstücke sinnvoll!	hoch	Mittelfristig
Gaadener Str., in Höhe Nr. 60/144	Gehsteigwechsel zur anderen Straßenseite; Besondere Kennzeichnung – Achtung auf querende Personen/Kinder durch farbliche Markierung des Asphalts oder Achtung-Taferl	hoch	kurzfristig
Kreuzungsbereich zur Heiligenkreuzer Str.	Besondere Kennzeichnung – für querende Personen/Kinder!! durch farbliche Markierung des Asphalts oder Achtung-Taferl	hoch	Kurzfristig
Heiligenkreuzer Straße			
Ab Nr. 23	Fehlender Gehsteig	hoch	mittelfristig
Hauptstraße			
In Höhe der Bushaltestellen	Besondere Kennzeichnung – für querende Personendurch farbliche	hoch	Kurzfristig

	Markierung des Asphalts oder Achtung-Taferl		
Ab Kreuzung Wildegger Str.	Fehlender Gehsteig	hoch	mittelfristig
Ortsende Ri. Sparbach	Geplanter Jubiläumsweg (Verlängerung des Gehsteigs bis zum Seeweg)	mittel	mittelfristig

Grub

- Verkehrsbegehung am 26.8.2015
- Teilnehmer: Christian Schilling, Nora Schilling

Ergebnisse:

Adresse	Zustand	Foto	Priorität
Hauptstrasse			
Zwischen den beiden Abzweigungen Winkelberggasse	Gehsteig fehlt (Ausweichmöglichkeit über die Winkelberggasse)		gering
In Höhe Hauptstr. 22	Gehsteigabbruch durch Instabilität des Böschungsuferes des Bachzubringers Dringender Handlungsbedarf!!		hoch
Ab Kreuzung Birnbauerweg	fehlender Gehsteig		Hoch?

Dornbach

Ergebnisse: keine Begehung durchgeführt; Gehsteig vom Kreuzungsbereich Raitlstrasse bis Gasthaus Dornbacherhof vorhanden.

Ortsstrasse ab Dornbacherhof in Richtung Sittendorf: Gehsteig fehlt!

Stangau

- Verkehrsbegehung am 26.8.2015
- Teilnehmer: Christian Schilling

Ergebnisse:

Adresse	Zustand	Foto	Priorität
Wöglerstrasse			
Ortseingang Stangau in Richtung Sulz	Anschluss an Gehsteig fehlt		hoch
Ab Wöglerstrasse 58 bis Kreuzungsbereich linke Wöglering	Gehsteig fehlt		hoch

Buchelbach/Gruberau

- Keine Verkehrsbegehungen durchgeführt
- Keine Gehsteige vorhanden

Möglichkeiten/Vorschläge:

- Abgrenzung von Gehwegs/Fahrradwegsbereichen auf der Strasse durch entsprechende Markierungen??
- Parallel zur Strasse geführte Schotterwege...